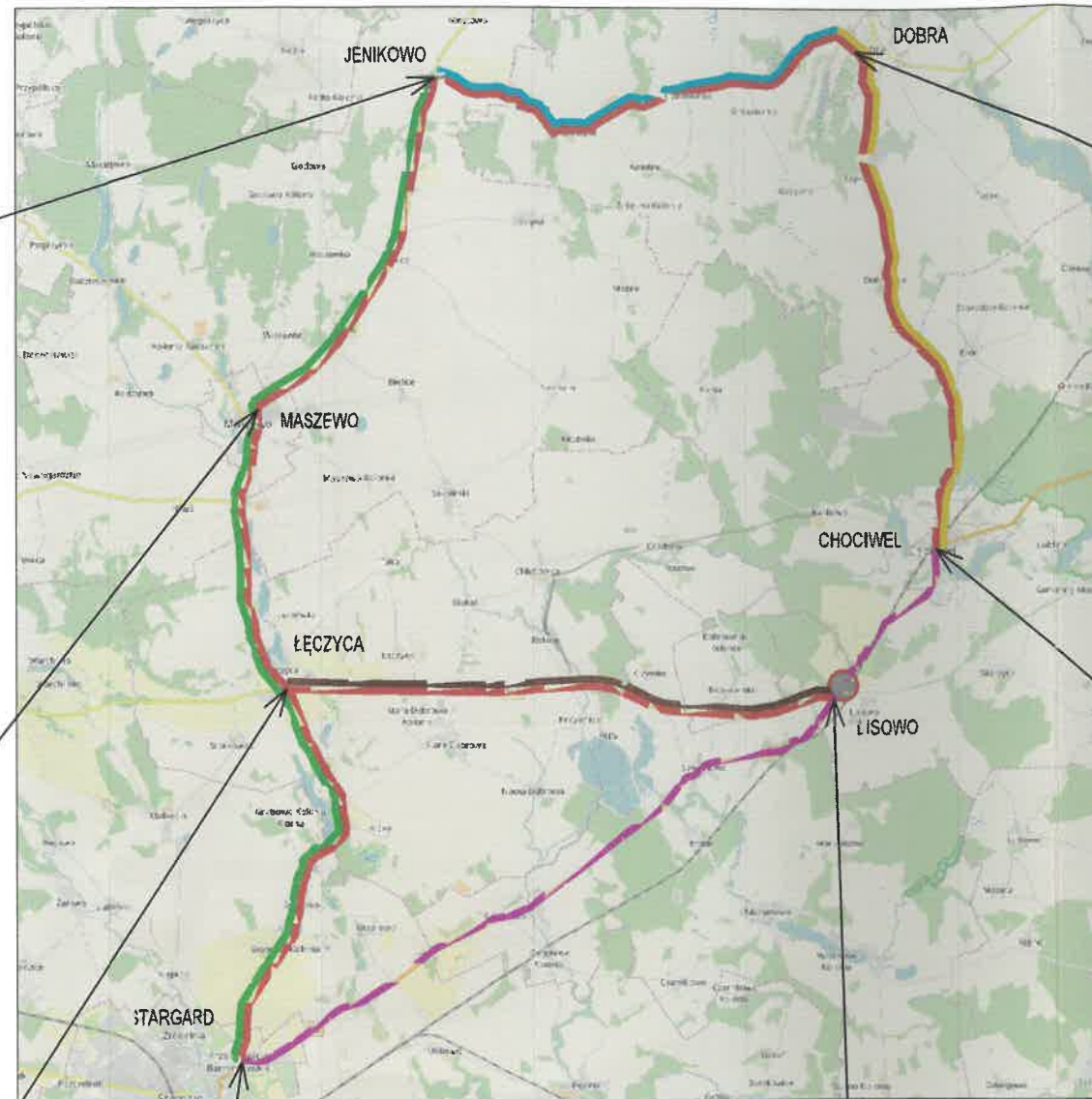


PLAN POGLĄDOWY
1:200000



Legenda:

- DROGA KRAJOWA NR 20
- PROJEKTOWANY OBJAZD DROGAMI WOJEWÓDZKIMI NR 106 (—), NR 142 (—), NR 144 (—), NR 146 (—),
- LOKALIZACJA PROJEKTOWANYCH ZNAKÓW



PLAN ORIENTACYJNY
1:25000
RYSUNEK NR 7, 8



PLAN ORIENTACYJNY
1:25000
RYSUNEK NR 6



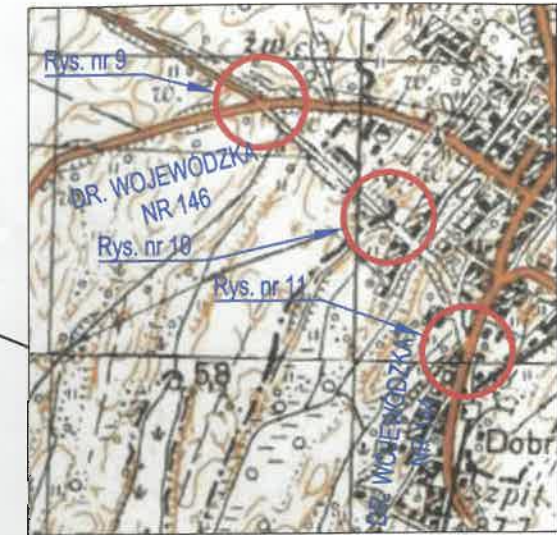
PLAN ORIENTACYJNY
1:25000
RYSUNEK NR 3, 4, 5



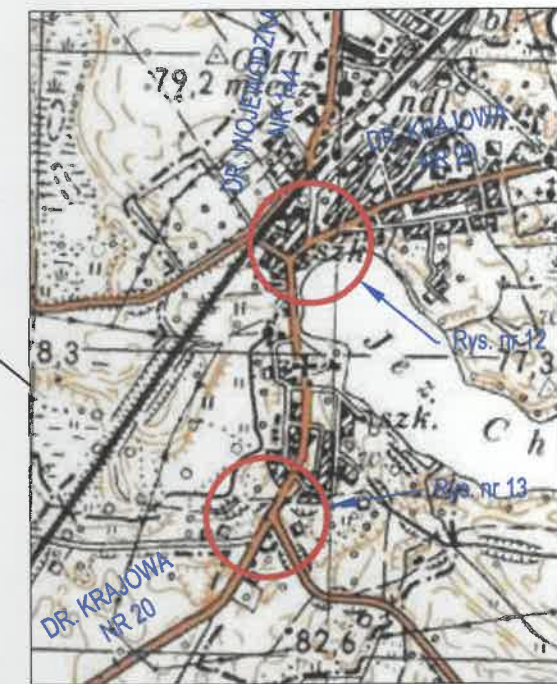
PLAN ORIENTACYJNY
1:25000
RYSUNEK NR 2



PLAN ORIENTACYJNY
1:25000
RYSUNEK NR 14, 15



PLAN ORIENTACYJNY
1:25000
RYSUNEK NR 9, 10, 11



PLAN ORIENTACYJNY
1:25000
RYSUNEK NR 12, 13

PRACOWNIA PROJEKTOWA "DROGA" mgr inż. Łukasz Rydzik
adres do korespondencji: Nowe Bielice 48k/1, 76-039 Biesiekierz

Temat opracowania:

Rozbiórka wiaduktów drogowych nad droga krajową nr 20 w km 20+406 koło miejscowości Lisowo JNI 14240040 i JNI 14240041.

Inwestor:

Generalna Dyrekcja Dróg Krajowych i Autostrad Oddział w Szczecinie
al. Bohaterów Warszawy 33, 70-340 Szczecin

Branża: Drogowa

Tytuł rysunku: PLAN ORIENTACYJNY

Stanowisko:	Imię i nazwisko:	Nr uprawnień:	Podpis:	Skala: 1:20000
Projektował:	mgr inż. Łukasz Rydzik			Data: 08.2019r.
Opracował:	mgr inż. Łukasz Rydzik			Nr rys. 1
Sprawdził:				

RYSUNEK NR 1

ARKUSZ NR 1/1