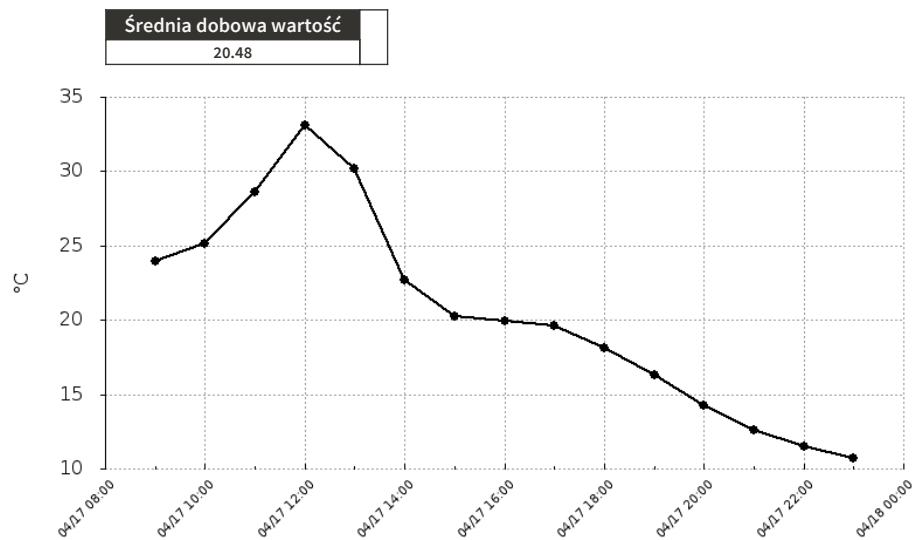


Urządzenie:

**Armii Krajowej 52**  
**Chociwel, UM**

Temperatura (C)

Data	Wartość
2019-04-17 09:00	23.93
2019-04-17 10:00	25.17
2019-04-17 11:00	28.65
2019-04-17 12:00	33.1
2019-04-17 13:00	30.22
2019-04-17 14:00	22.69
2019-04-17 15:00	20.27
2019-04-17 16:00	19.94
2019-04-17 17:00	19.65
2019-04-17 18:00	18.15
2019-04-17 19:00	16.27
2019-04-17 20:00	14.22
2019-04-17 21:00	12.63
2019-04-17 22:00	11.52
2019-04-17 23:00	10.73



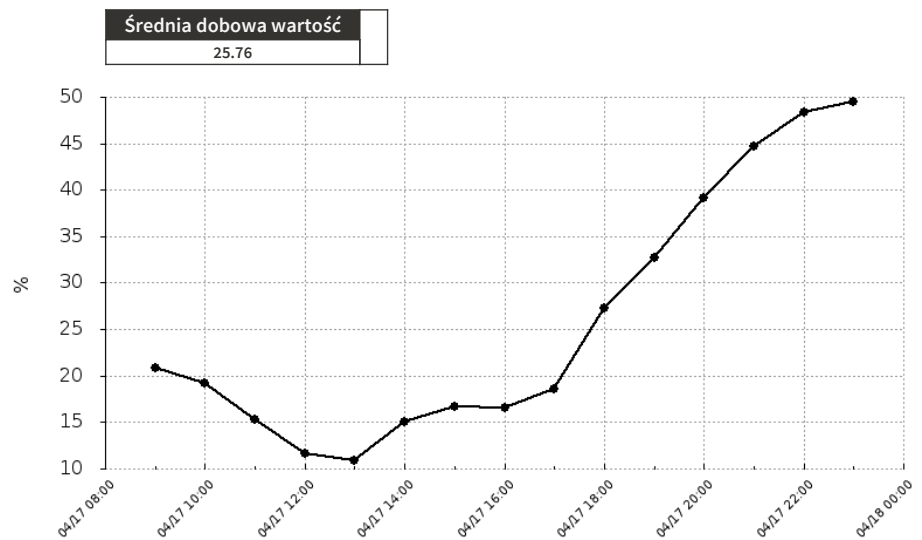
Raport wygenerowano: 2019-05-07 11:40

Urządzenie:

**Armii Krajowej 52**  
**Chociwel, UM**

Wilgotność (%)

Data	Wartość
2019-04-17 09:00	20.85
2019-04-17 10:00	19.17
2019-04-17 11:00	15.36
2019-04-17 12:00	11.64
2019-04-17 13:00	10.91
2019-04-17 14:00	15.04
2019-04-17 15:00	16.65
2019-04-17 16:00	16.55
2019-04-17 17:00	18.64
2019-04-17 18:00	27.3
2019-04-17 19:00	32.68
2019-04-17 20:00	39.1
2019-04-17 21:00	44.71
2019-04-17 22:00	48.33
2019-04-17 23:00	49.47



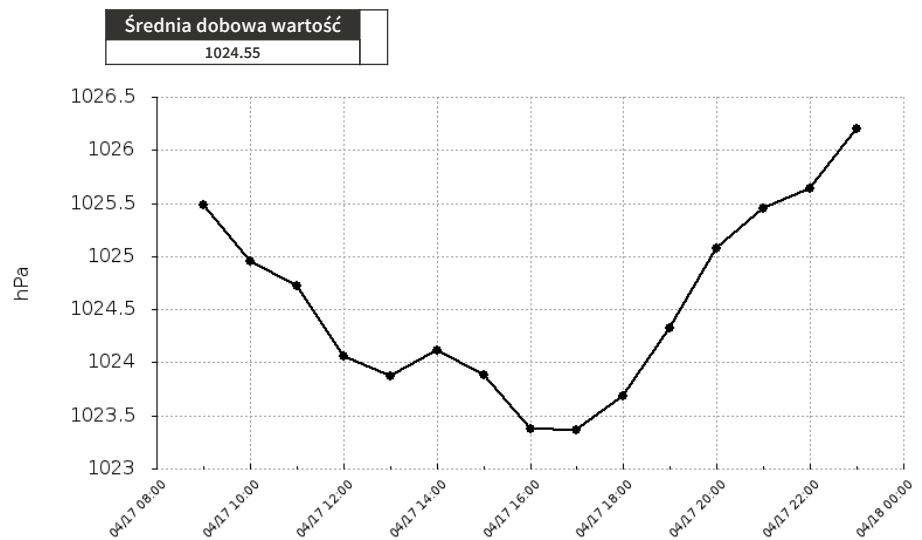
Raport wygenerowano: 2019-05-07 11:40

Urządzenie:

**Armii Krajowej 52**  
**Chociwel, UM**

Ciśnienie (hPa)

Data	Wartość
2019-04-17 09:00	1025.48
2019-04-17 10:00	1024.95
2019-04-17 11:00	1024.72
2019-04-17 12:00	1024.06
2019-04-17 13:00	1023.87
2019-04-17 14:00	1024.11
2019-04-17 15:00	1023.88
2019-04-17 16:00	1023.38
2019-04-17 17:00	1023.36
2019-04-17 18:00	1023.68
2019-04-17 19:00	1024.32
2019-04-17 20:00	1025.08
2019-04-17 21:00	1025.45
2019-04-17 22:00	1025.64
2019-04-17 23:00	1026.2



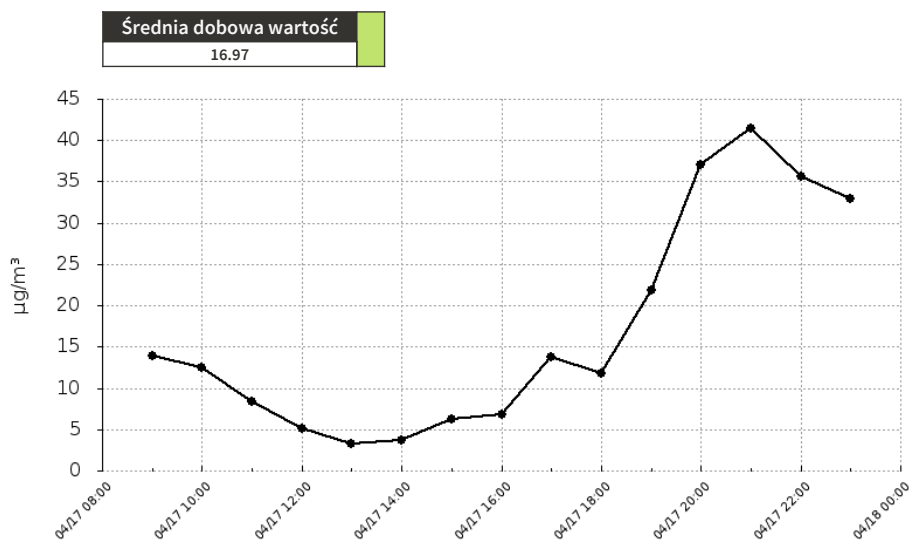
Raport wygenerowano: 2019-05-07 11:40

Urządzenie:

**Armii Krajowej 52**  
**Chociwel, UM**

Pyły zawieszone o średnicy mniejszej 2.5 mikrometrów (PM2.5)

Data	Wartość
2019-04-17 09:00	13.95
2019-04-17 10:00	12.49
2019-04-17 11:00	8.41
2019-04-17 12:00	5.18
2019-04-17 13:00	3.22
2019-04-17 14:00	3.76
2019-04-17 15:00	6.22
2019-04-17 16:00	6.82
2019-04-17 17:00	13.71
2019-04-17 18:00	11.76
2019-04-17 19:00	21.92
2019-04-17 20:00	37.01
2019-04-17 21:00	41.42
2019-04-17 22:00	35.66
2019-04-17 23:00	32.95



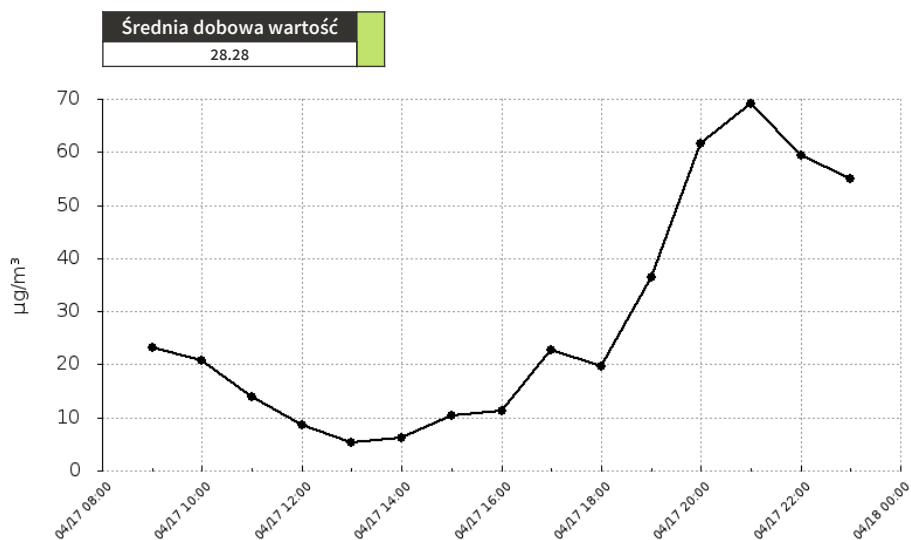
Raport wygenerowano: 2019-05-07 11:40

Urządzenie:

**Armii Krajowej 52**  
**Chociwel, UM**

Pyły zawieszone o średnicy mniejszej niż 10 mikrometrów (PM10)

Data	Wartość
2019-04-17 09:00	23.25
2019-04-17 10:00	20.82
2019-04-17 11:00	14.02
2019-04-17 12:00	8.63
2019-04-17 13:00	5.37
2019-04-17 14:00	6.27
2019-04-17 15:00	10.37
2019-04-17 16:00	11.37
2019-04-17 17:00	22.85
2019-04-17 18:00	19.6
2019-04-17 19:00	36.53
2019-04-17 20:00	61.68
2019-04-17 21:00	69.03
2019-04-17 22:00	59.43
2019-04-17 23:00	54.92



Raport wygenerowano: 2019-05-07 11:40

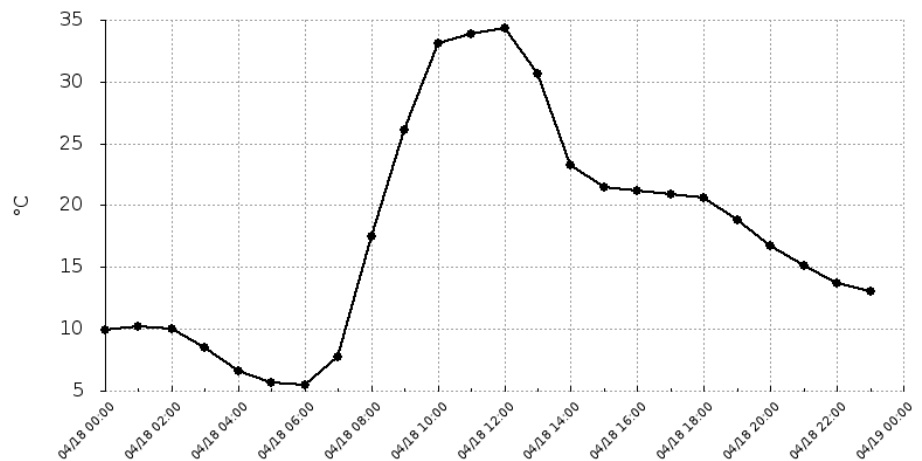
Urządzenie:

**Armii Krajowej 52**  
**Chociwel, UM**

Temperatura (C)

Data	Wartość
2019-04-18 00:00	9.94
2019-04-18 01:00	10.16
2019-04-18 02:00	9.98
2019-04-18 03:00	8.49
2019-04-18 04:00	6.59
2019-04-18 05:00	5.63
2019-04-18 06:00	5.51
2019-04-18 07:00	7.75
2019-04-18 08:00	17.52
2019-04-18 09:00	26.15
2019-04-18 10:00	33.08
2019-04-18 11:00	33.87
2019-04-18 12:00	34.35
2019-04-18 13:00	30.63
2019-04-18 14:00	23.25
2019-04-18 15:00	21.51
2019-04-18 16:00	21.15
2019-04-18 17:00	20.87
2019-04-18 18:00	20.66
2019-04-18 19:00	18.86
2019-04-18 20:00	16.74
2019-04-18 21:00	15.13
2019-04-18 22:00	13.75
2019-04-18 23:00	13.02

Średnia dobową wartość
17.69



Raport wygenerowano: 2019-05-07 11:40

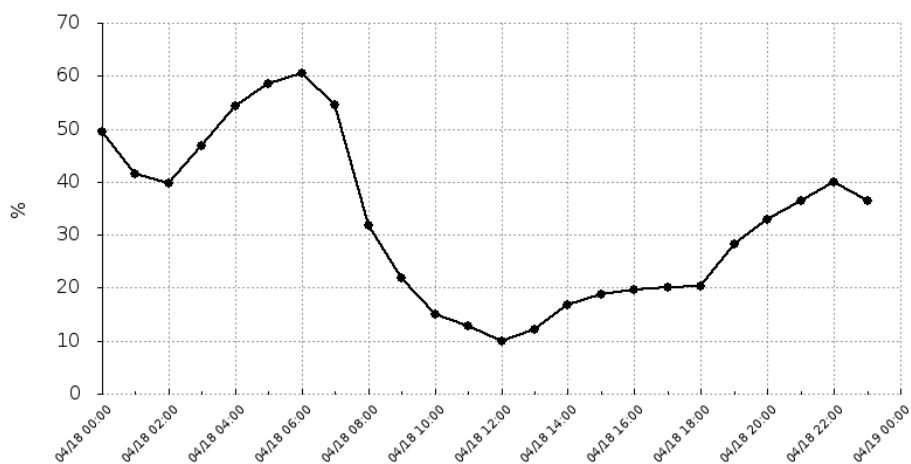
Urządzenie:

**Armii Krajowej 52  
Chociwel, UM**

Wilgotność (%)

Data	Wartość
2019-04-18 00:00	49.53
2019-04-18 01:00	41.41
2019-04-18 02:00	39.81
2019-04-18 03:00	46.81
2019-04-18 04:00	54.4
2019-04-18 05:00	58.54
2019-04-18 06:00	60.55
2019-04-18 07:00	54.53
2019-04-18 08:00	31.7
2019-04-18 09:00	21.83
2019-04-18 10:00	15.05
2019-04-18 11:00	12.75
2019-04-18 12:00	9.89
2019-04-18 13:00	12.05
2019-04-18 14:00	16.79
2019-04-18 15:00	18.78
2019-04-18 16:00	19.61
2019-04-18 17:00	20.12
2019-04-18 18:00	20.27
2019-04-18 19:00	28.37
2019-04-18 20:00	32.9
2019-04-18 21:00	36.33
2019-04-18 22:00	39.9
2019-04-18 23:00	36.35

<b>Średnia dobowa wartość</b>
32.43



Raport wygenerowano: 2019-05-07 11:40

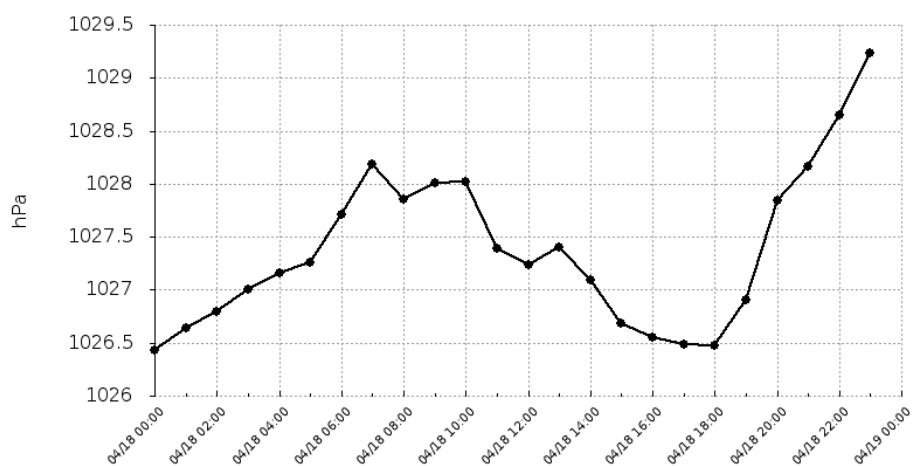
Urządzenie:

**Armii Krajowej 52**  
**Chociwel, UM**

Ciśnienie (hPa)

Data	Wartość
2019-04-18 00:00	1026.43
2019-04-18 01:00	1026.64
2019-04-18 02:00	1026.8
2019-04-18 03:00	1027
2019-04-18 04:00	1027.16
2019-04-18 05:00	1027.26
2019-04-18 06:00	1027.71
2019-04-18 07:00	1028.19
2019-04-18 08:00	1027.86
2019-04-18 09:00	1028.01
2019-04-18 10:00	1028.02
2019-04-18 11:00	1027.39
2019-04-18 12:00	1027.24
2019-04-18 13:00	1027.4
2019-04-18 14:00	1027.09
2019-04-18 15:00	1026.68
2019-04-18 16:00	1026.55
2019-04-18 17:00	1026.49
2019-04-18 18:00	1026.47
2019-04-18 19:00	1026.9
2019-04-18 20:00	1027.84
2019-04-18 21:00	1028.16
2019-04-18 22:00	1028.65
2019-04-18 23:00	1029.23

<b>Średnia dobowa wartość</b>
1027.38



Raport wygenerowano: 2019-05-07 11:40



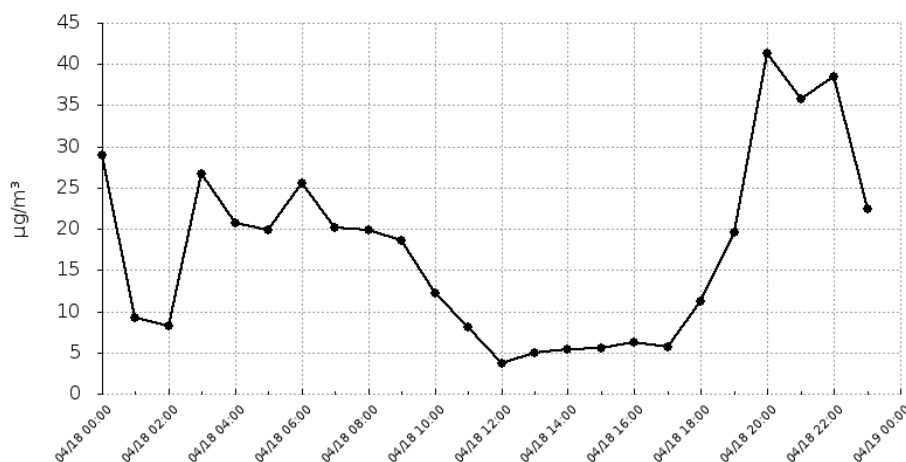
Urządzenie:

**Armii Krajowej 52**  
**Chociwel, UM**

Pyły zawieszone o średnicy mniejszej 2.5 mikrometrów (PM2.5)

Data	Wartość
2019-04-18 00:00	28.96
2019-04-18 01:00	9.23
2019-04-18 02:00	8.3
2019-04-18 03:00	26.71
2019-04-18 04:00	20.78
2019-04-18 05:00	19.84
2019-04-18 06:00	25.56
2019-04-18 07:00	20.14
2019-04-18 08:00	19.84
2019-04-18 09:00	18.66
2019-04-18 10:00	12.23
2019-04-18 11:00	8.13
2019-04-18 12:00	3.74
2019-04-18 13:00	4.97
2019-04-18 14:00	5.34
2019-04-18 15:00	5.57
2019-04-18 16:00	6.19
2019-04-18 17:00	5.64
2019-04-18 18:00	11.28
2019-04-18 19:00	19.59
2019-04-18 20:00	41.34
2019-04-18 21:00	35.79
2019-04-18 22:00	38.42
2019-04-18 23:00	22.38

Średnia dobowa wartość  
17.44



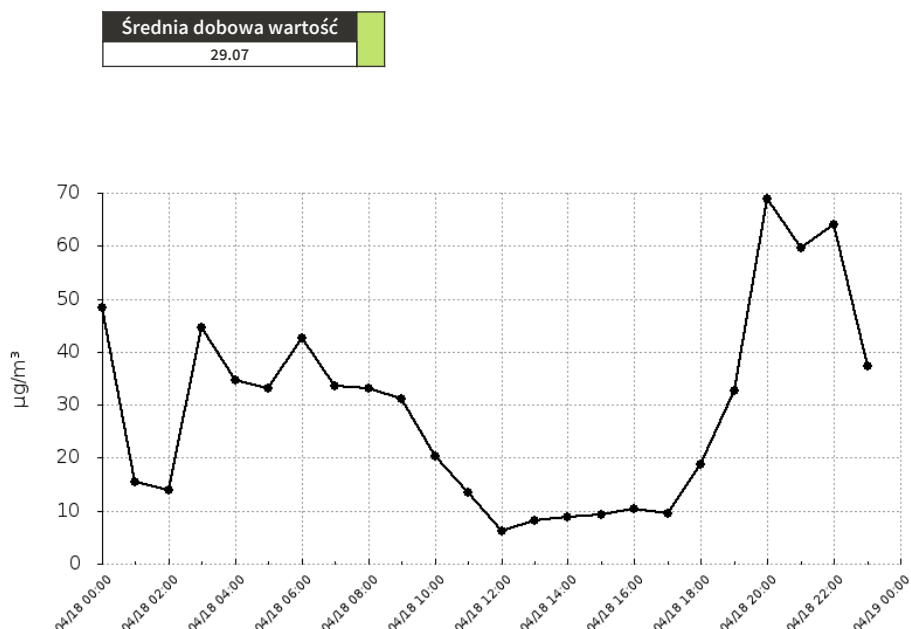
Raport wygenerowano: 2019-05-07 11:40

Urządzenie:

**Armii Krajowej 52  
Chociwel, UM**

Pyły zawieszone o średnicy mniejszej niż 10 mikrometrów (PM10)

Data	Wartość
2019-04-18 00:00	48.27
2019-04-18 01:00	15.38
2019-04-18 02:00	13.83
2019-04-18 03:00	44.51
2019-04-18 04:00	34.62
2019-04-18 05:00	33.07
2019-04-18 06:00	42.59
2019-04-18 07:00	33.57
2019-04-18 08:00	33.07
2019-04-18 09:00	31.1
2019-04-18 10:00	20.38
2019-04-18 11:00	13.55
2019-04-18 12:00	6.24
2019-04-18 13:00	8.28
2019-04-18 14:00	8.91
2019-04-18 15:00	9.28
2019-04-18 16:00	10.32
2019-04-18 17:00	9.41
2019-04-18 18:00	18.79
2019-04-18 19:00	32.65
2019-04-18 20:00	68.89
2019-04-18 21:00	59.65
2019-04-18 22:00	64.03
2019-04-18 23:00	37.3



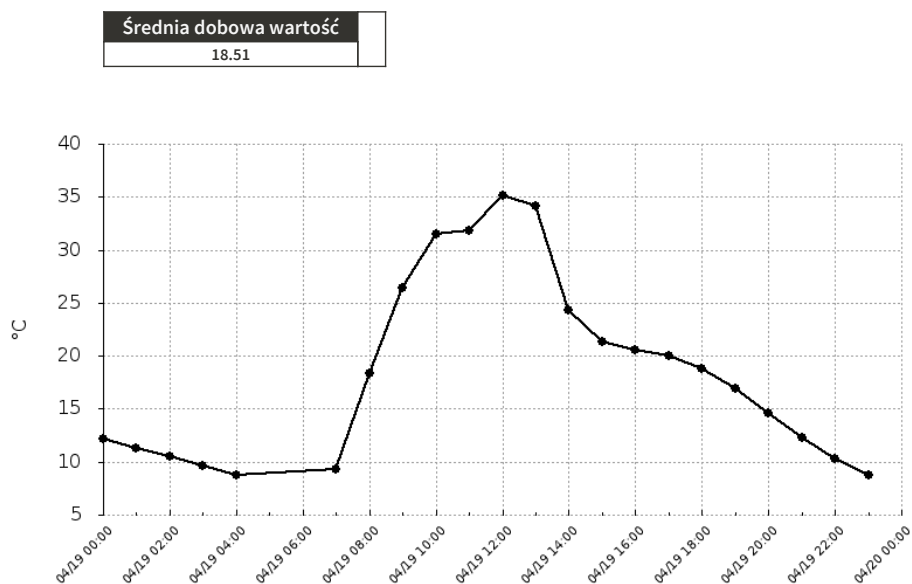
Raport wygenerowano: 2019-05-07 11:40

Urządzenie:

**Armii Krajowej 52**  
**Chociwel, UM**

Temperatura (C)

Data	Wartość
2019-04-19 00:00	12.2
2019-04-19 01:00	11.32
2019-04-19 02:00	10.47
2019-04-19 03:00	9.59
2019-04-19 04:00	8.76
2019-04-19 07:00	9.33
2019-04-19 08:00	18.31
2019-04-19 09:00	26.45
2019-04-19 10:00	31.54
2019-04-19 11:00	31.86
2019-04-19 12:00	35.16
2019-04-19 13:00	34.19
2019-04-19 14:00	24.33
2019-04-19 15:00	21.35
2019-04-19 16:00	20.56
2019-04-19 17:00	19.99
2019-04-19 18:00	18.83
2019-04-19 19:00	16.89
2019-04-19 20:00	14.6
2019-04-19 21:00	12.34
2019-04-19 22:00	10.35
2019-04-19 23:00	8.78



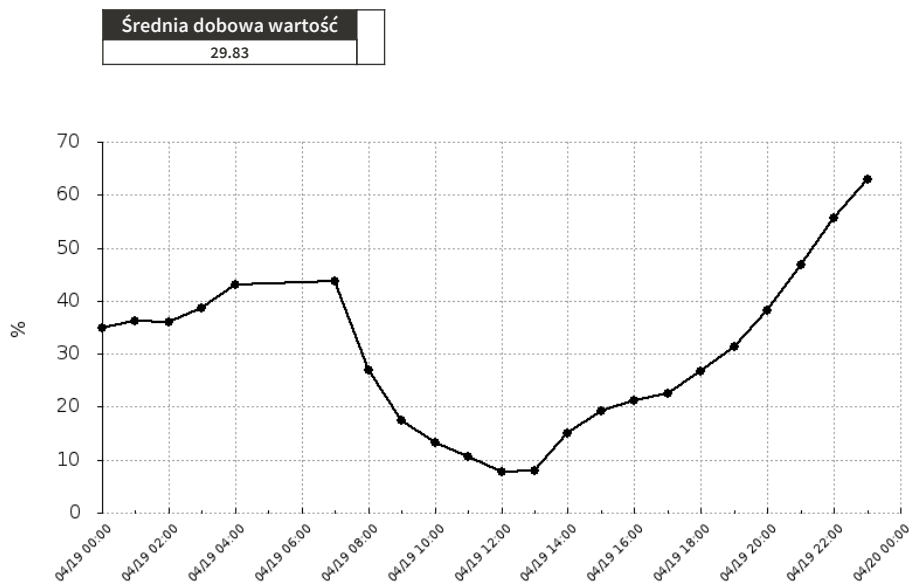
Raport wygenerowano: 2019-05-07 11:40

Urządzenie:

**Armii Krajowej 52**  
**Chociwel, UM**

Wilgotność (%)

Data	Wartość
2019-04-19 00:00	34.88
2019-04-19 01:00	36.31
2019-04-19 02:00	36.08
2019-04-19 03:00	38.73
2019-04-19 04:00	43.08
2019-04-19 07:00	43.77
2019-04-19 08:00	26.87
2019-04-19 09:00	17.41
2019-04-19 10:00	13.19
2019-04-19 11:00	10.52
2019-04-19 12:00	7.71
2019-04-19 13:00	7.86
2019-04-19 14:00	15.06
2019-04-19 15:00	19.23
2019-04-19 16:00	21.23
2019-04-19 17:00	22.62
2019-04-19 18:00	26.8
2019-04-19 19:00	31.32
2019-04-19 20:00	38.22
2019-04-19 21:00	46.71
2019-04-19 22:00	55.54
2019-04-19 23:00	63.03



Raport wygenerowano: 2019-05-07 11:40

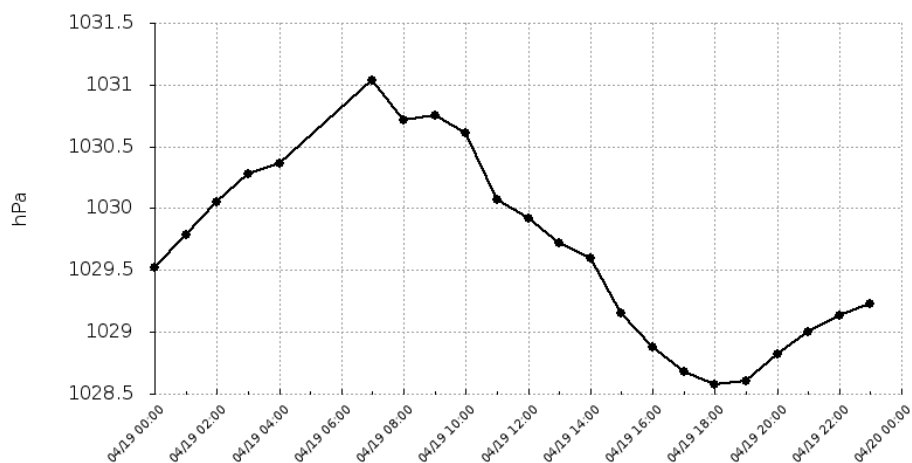
Urządzenie:

**Armii Krajowej 52**  
**Chociwel, UM**

Ciśnienie (hPa)

Data	Wartość
2019-04-19 00:00	1029.52
2019-04-19 01:00	1029.79
2019-04-19 02:00	1030.05
2019-04-19 03:00	1030.28
2019-04-19 04:00	1030.36
2019-04-19 07:00	1031.04
2019-04-19 08:00	1030.71
2019-04-19 09:00	1030.75
2019-04-19 10:00	1030.61
2019-04-19 11:00	1030.07
2019-04-19 12:00	1029.92
2019-04-19 13:00	1029.72
2019-04-19 14:00	1029.6
2019-04-19 15:00	1029.15
2019-04-19 16:00	1028.88
2019-04-19 17:00	1028.68
2019-04-19 18:00	1028.58
2019-04-19 19:00	1028.6
2019-04-19 20:00	1028.82
2019-04-19 21:00	1029
2019-04-19 22:00	1029.13
2019-04-19 23:00	1029.23

<b>Średnia dobowa wartość</b>
1029.66



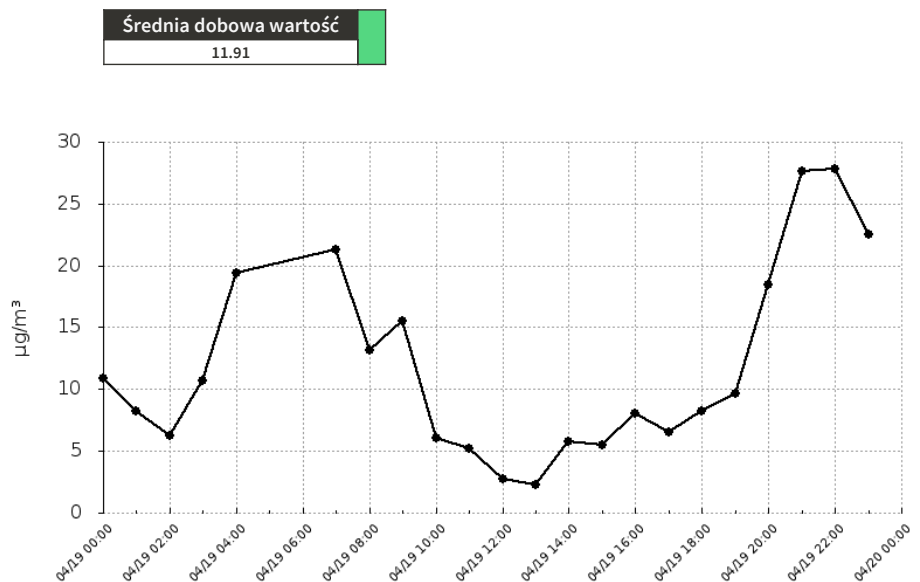
Raport wygenerowano: 2019-05-07 11:40

Urządzenie:

**Armii Krajowej 52**  
**Chociwel, UM**

Pyły zawieszane o średnicy mniejszej 2.5 mikrometrów (PM2.5)

Data	Wartość
2019-04-19 00:00	10.85
2019-04-19 01:00	8.24
2019-04-19 02:00	6.27
2019-04-19 03:00	10.69
2019-04-19 04:00	19.43
2019-04-19 07:00	21.27
2019-04-19 08:00	13.14
2019-04-19 09:00	15.51
2019-04-19 10:00	6.07
2019-04-19 11:00	5.19
2019-04-19 12:00	2.78
2019-04-19 13:00	2.27
2019-04-19 14:00	5.77
2019-04-19 15:00	5.49
2019-04-19 16:00	8.01
2019-04-19 17:00	6.53
2019-04-19 18:00	8.25
2019-04-19 19:00	9.7
2019-04-19 20:00	18.47
2019-04-19 21:00	27.67
2019-04-19 22:00	27.81
2019-04-19 23:00	22.54



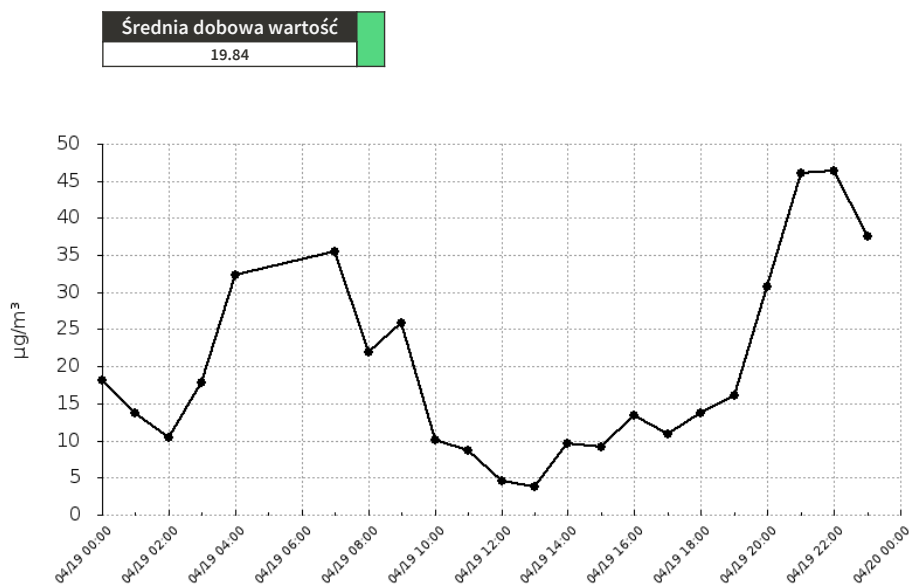
Raport wygenerowano: 2019-05-07 11:40

Urządzenie:

**Armii Krajowej 52**  
**Chociwel, UM**

Pyły zawieszane o średnicy mniejszej niż 10 mikrometrów (PM10)

Data	Wartość
2019-04-19 00:00	18.09
2019-04-19 01:00	13.74
2019-04-19 02:00	10.44
2019-04-19 03:00	17.81
2019-04-19 04:00	32.38
2019-04-19 07:00	35.44
2019-04-19 08:00	21.91
2019-04-19 09:00	25.85
2019-04-19 10:00	10.12
2019-04-19 11:00	8.65
2019-04-19 12:00	4.63
2019-04-19 13:00	3.78
2019-04-19 14:00	9.62
2019-04-19 15:00	9.14
2019-04-19 16:00	13.35
2019-04-19 17:00	10.88
2019-04-19 18:00	13.75
2019-04-19 19:00	16.16
2019-04-19 20:00	30.79
2019-04-19 21:00	46.11
2019-04-19 22:00	46.36
2019-04-19 23:00	37.57



Raport wygenerowano: 2019-05-07 11:40

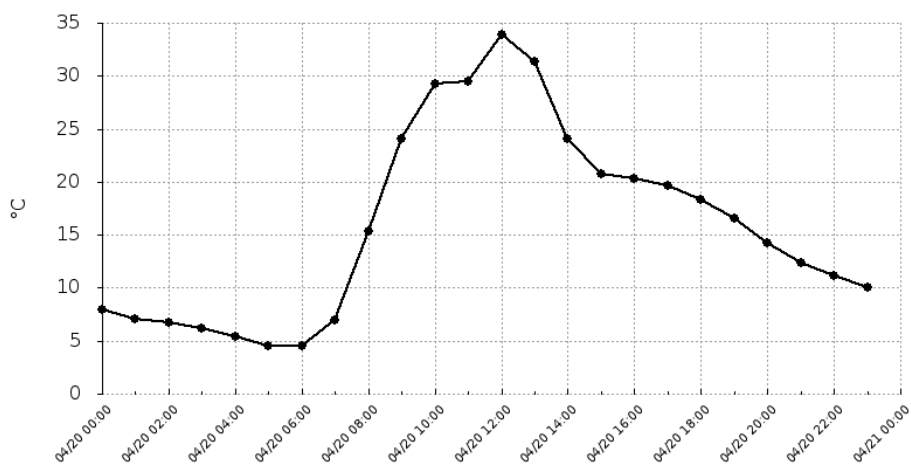
Urządzenie:

**Armii Krajowej 52  
Chociwel, UM**

Temperatura (C)

Data	Wartość
2019-04-20 00:00	7.91
2019-04-20 01:00	7.02
2019-04-20 02:00	6.71
2019-04-20 03:00	6.17
2019-04-20 04:00	5.39
2019-04-20 05:00	4.53
2019-04-20 06:00	4.52
2019-04-20 07:00	6.91
2019-04-20 08:00	15.3
2019-04-20 09:00	24.04
2019-04-20 10:00	29.25
2019-04-20 11:00	29.46
2019-04-20 12:00	33.87
2019-04-20 13:00	31.4
2019-04-20 14:00	24.02
2019-04-20 15:00	20.78
2019-04-20 16:00	20.27
2019-04-20 17:00	19.62
2019-04-20 18:00	18.38
2019-04-20 19:00	16.61
2019-04-20 20:00	14.21
2019-04-20 21:00	12.39
2019-04-20 22:00	11.15
2019-04-20 23:00	10.1

<b>Średnia dobową wartość</b>
15.83



Raport wygenerowano: 2019-05-07 11:40



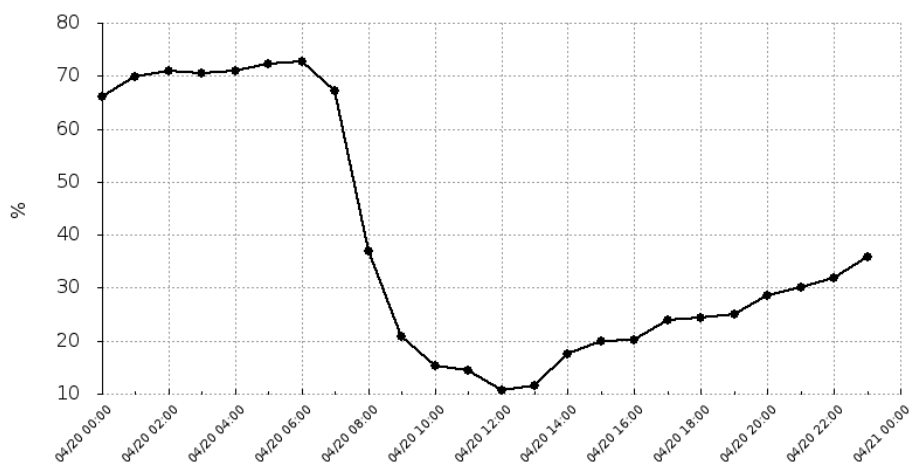
Urządzenie:

**Armii Krajowej 52  
Chociwel, UM**

Wilgotność (%)

Data	Wartość
2019-04-20 00:00	66.03
2019-04-20 01:00	69.91
2019-04-20 02:00	70.84
2019-04-20 03:00	70.45
2019-04-20 04:00	70.89
2019-04-20 05:00	72.21
2019-04-20 06:00	72.72
2019-04-20 07:00	67.2
2019-04-20 08:00	36.91
2019-04-20 09:00	20.89
2019-04-20 10:00	15.3
2019-04-20 11:00	14.34
2019-04-20 12:00	10.68
2019-04-20 13:00	11.48
2019-04-20 14:00	17.57
2019-04-20 15:00	19.93
2019-04-20 16:00	20.1
2019-04-20 17:00	23.86
2019-04-20 18:00	24.26
2019-04-20 19:00	25.06
2019-04-20 20:00	28.47
2019-04-20 21:00	30.13
2019-04-20 22:00	31.88
2019-04-20 23:00	35.82

Średnia dobowa wartość  
38.62



Raport wygenerowano: 2019-05-07 11:40

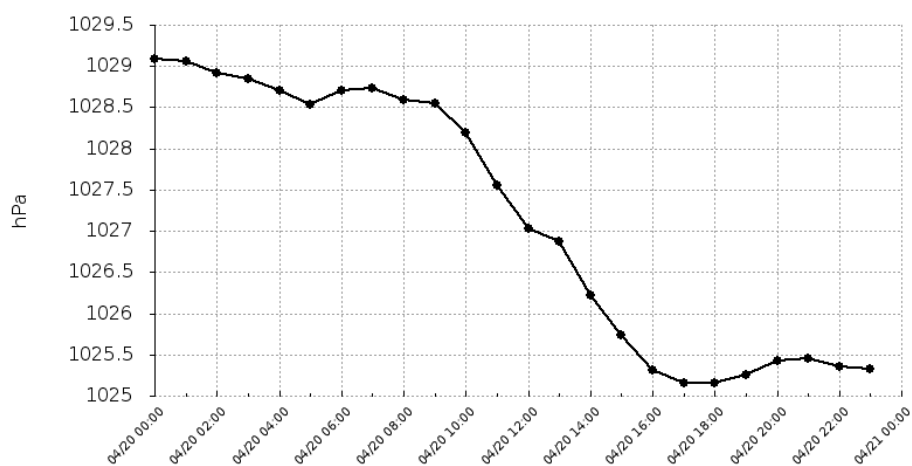
Urządzenie:

**Armii Krajowej 52**  
**Chociwel, UM**

Ciśnienie (hPa)

Data	Wartość
2019-04-20 00:00	1029.09
2019-04-20 01:00	1029.06
2019-04-20 02:00	1028.92
2019-04-20 03:00	1028.84
2019-04-20 04:00	1028.7
2019-04-20 05:00	1028.53
2019-04-20 06:00	1028.7
2019-04-20 07:00	1028.74
2019-04-20 08:00	1028.59
2019-04-20 09:00	1028.55
2019-04-20 10:00	1028.2
2019-04-20 11:00	1027.56
2019-04-20 12:00	1027.03
2019-04-20 13:00	1026.88
2019-04-20 14:00	1026.22
2019-04-20 15:00	1025.74
2019-04-20 16:00	1025.31
2019-04-20 17:00	1025.16
2019-04-20 18:00	1025.16
2019-04-20 19:00	1025.25
2019-04-20 20:00	1025.43
2019-04-20 21:00	1025.46
2019-04-20 22:00	1025.36
2019-04-20 23:00	1025.32

Średnia dobowa wartość  
 1027.16



Raport wygenerowano: 2019-05-07 11:40

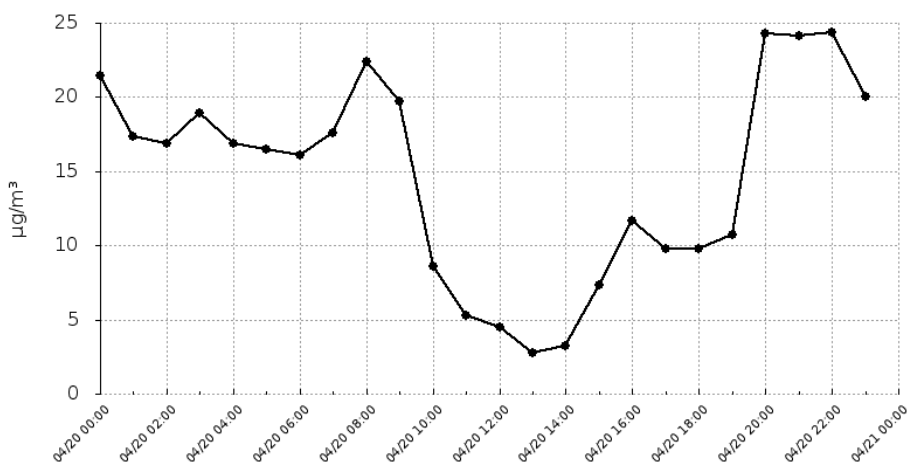
Urządzenie:

**Armii Krajowej 52  
Chociwel, UM**

Pyły zawieszone o średnicy mniejszej 2.5 mikrometrów (PM2.5)

Data	Wartość
2019-04-20 00:00	21.47
2019-04-20 01:00	17.34
2019-04-20 02:00	16.85
2019-04-20 03:00	18.92
2019-04-20 04:00	16.89
2019-04-20 05:00	16.48
2019-04-20 06:00	16.08
2019-04-20 07:00	17.6
2019-04-20 08:00	22.4
2019-04-20 09:00	19.69
2019-04-20 10:00	8.63
2019-04-20 11:00	5.29
2019-04-20 12:00	4.47
2019-04-20 13:00	2.79
2019-04-20 14:00	3.23
2019-04-20 15:00	7.31
2019-04-20 16:00	11.67
2019-04-20 17:00	9.81
2019-04-20 18:00	9.77
2019-04-20 19:00	10.72
2019-04-20 20:00	24.32
2019-04-20 21:00	24.13
2019-04-20 22:00	24.35
2019-04-20 23:00	20.01

Średnia dobowa wartość  
14.59



Raport wygenerowano: 2019-05-07 11:40

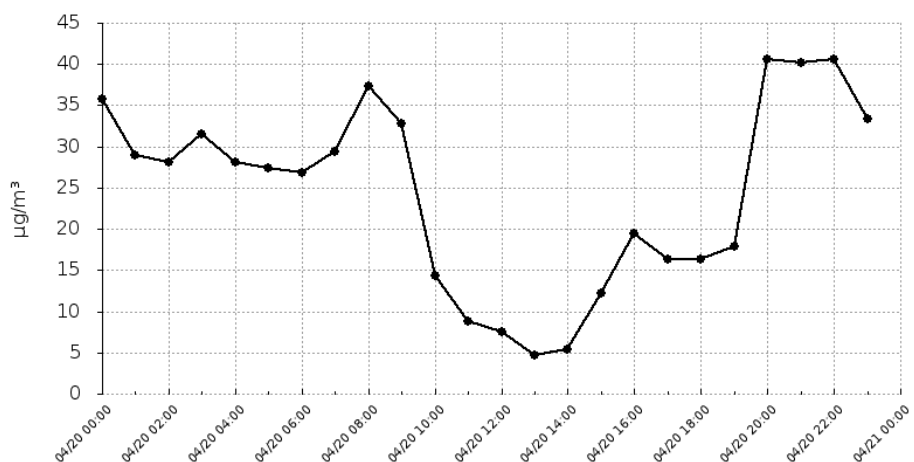
Urządzenie:

**Armii Krajowej 52**  
**Chociwel, UM**

Pyły zawieszone o średnicy mniejszej niż 10 mikrometrów (PM10)

Data	Wartość
2019-04-20 00:00	35.78
2019-04-20 01:00	28.9
2019-04-20 02:00	28.08
2019-04-20 03:00	31.53
2019-04-20 04:00	28.15
2019-04-20 05:00	27.46
2019-04-20 06:00	26.79
2019-04-20 07:00	29.33
2019-04-20 08:00	37.33
2019-04-20 09:00	32.83
2019-04-20 10:00	14.39
2019-04-20 11:00	8.82
2019-04-20 12:00	7.46
2019-04-20 13:00	4.65
2019-04-20 14:00	5.38
2019-04-20 15:00	12.19
2019-04-20 16:00	19.44
2019-04-20 17:00	16.34
2019-04-20 18:00	16.28
2019-04-20 19:00	17.86
2019-04-20 20:00	40.54
2019-04-20 21:00	40.21
2019-04-20 22:00	40.58
2019-04-20 23:00	33.36

Średnia dobowa wartość  
24.32



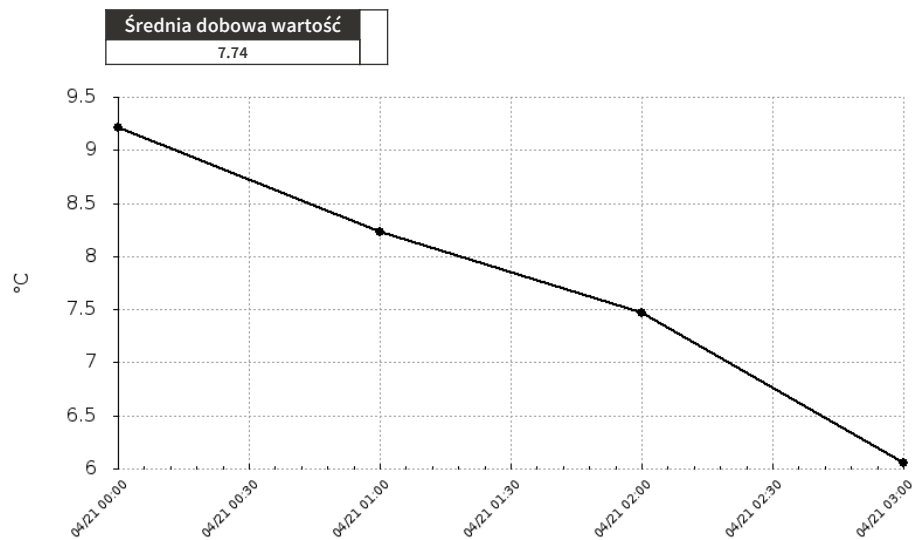
Raport wygenerowano: 2019-05-07 11:40

Urządzenie:

**Armii Krajowej 52**  
**Chociwel, UM**

Temperatura (C)

Data	Wartość
2019-04-21 00:00	9.21
2019-04-21 01:00	8.23
2019-04-21 02:00	7.47
2019-04-21 03:00	6.06



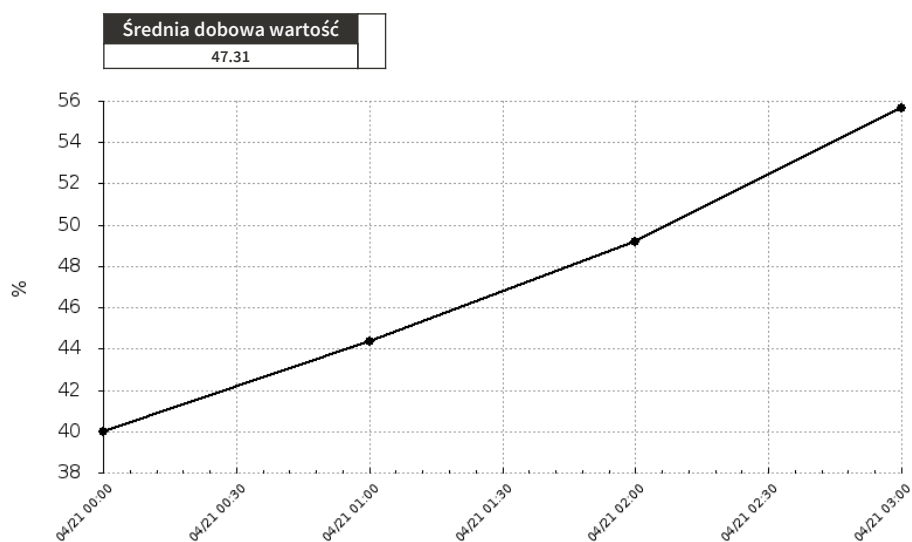
Raport wygenerowano: 2019-05-07 11:40

Urządzenie:

**Armii Krajowej 52**  
**Chociwel, UM**

Wilgotność (%)

Data	Wartość
2019-04-21 00:00	39.97
2019-04-21 01:00	44.38
2019-04-21 02:00	49.2
2019-04-21 03:00	55.67



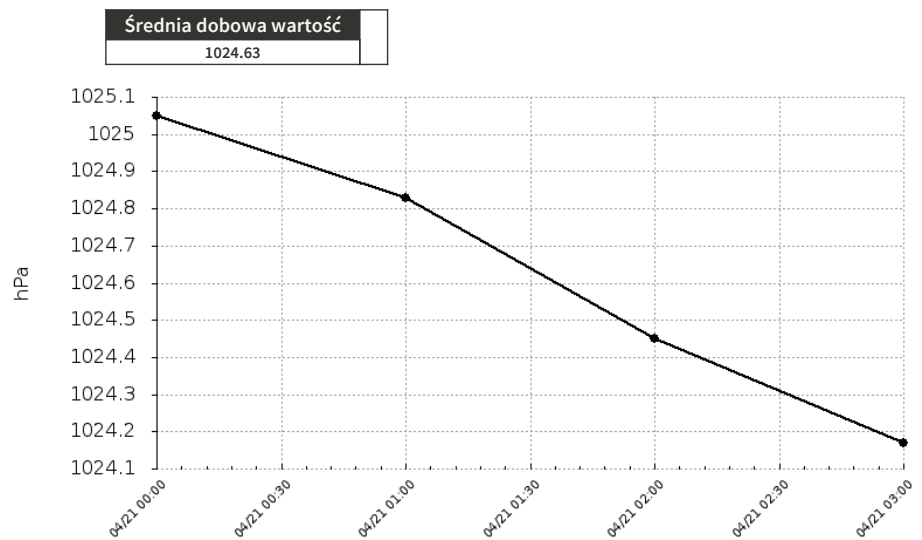
Raport wygenerowano: 2019-05-07 11:40

Urządzenie:

**Armii Krajowej 52**  
**Chociwel, UM**

Ciśnienie (hPa)

Data	Wartość
2019-04-21 00:00	1025.05
2019-04-21 01:00	1024.83
2019-04-21 02:00	1024.45
2019-04-21 03:00	1024.17



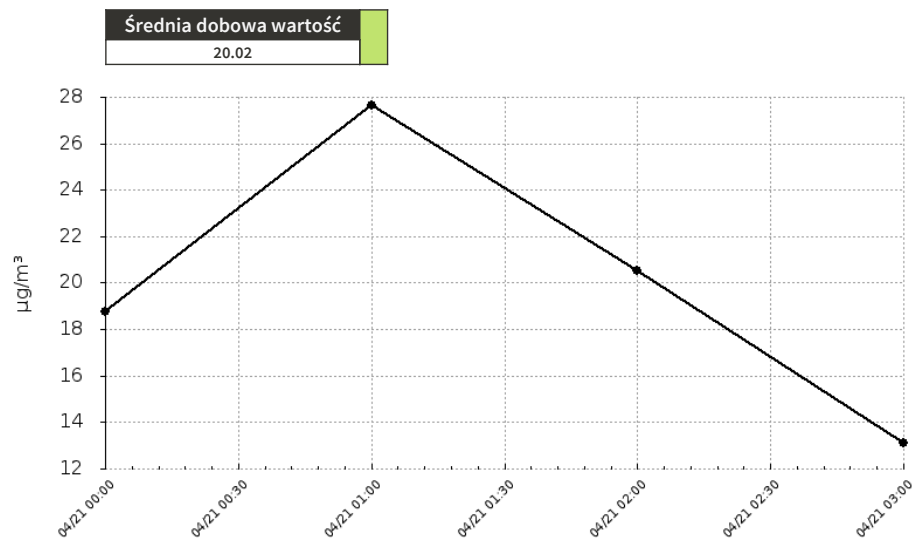
Raport wygenerowano: 2019-05-07 11:40

Urządzenie:

**Armii Krajowej 52**  
**Chociwel, UM**

Pyły zawieszone o średnicy mniejszej 2.5 mikrometrów (PM2.5)

Data	Wartość
2019-04-21 00:00	18.77
2019-04-21 01:00	27.64
2019-04-21 02:00	20.53
2019-04-21 03:00	13.13



Raport wygenerowano: 2019-05-07 11:40

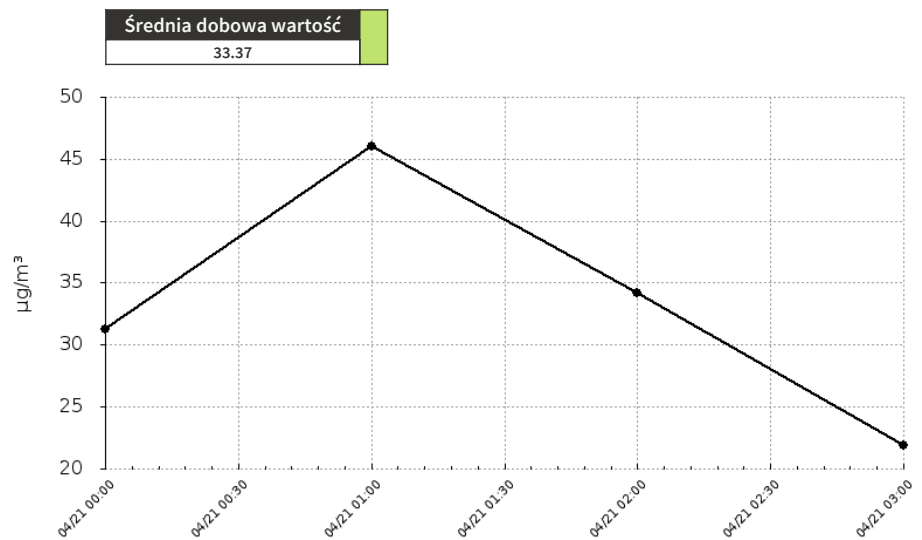


Urządzenie:

**Armii Krajowej 52**  
**Chociwel, UM**

Pyły zawieszone o średnicy mniejszej niż 10 mikrometrów (PM10)

Data	Wartość
2019-04-21 00:00	31.28
2019-04-21 01:00	46.07
2019-04-21 02:00	34.22
2019-04-21 03:00	21.89



Raport wygenerowano: 2019-05-07 11:40